


 - красные линии объекта планировочной структуры
 - реконструируемая автодорога с асфальтовым покрытием
 - автобусная остановка
 - существующая водоотводящая труба

						ПРОЕКТ ПЛАНИРОВКИ ТЕРРИТОРИИ, ПРЕДУСМАТРИВАЮЩИЙ РАЗМЕЩЕНИЕ ЛИНЕЙНОГО ОБЪЕКТА РЕКОНСТРУКЦИИ АВТОМОБИЛЬНОЙ ДОРОГИ "БРЯНСК-НОВОБЫЗНОВ" МГЛН НА УЧАСТКЕ НМ 10+300-НМ 20+300, 2 ПУСКОВОЙ КОМПЛЕКС НМ 15+300-НМ 20+300 В ПОПЕЛСКОМ РАЙОНЕ БРЯНСКОЙ ОБЛАСТИ			
Изм.	Кол.уз.	Лист	№ док.	Подпись	Дата		Студия	Лист	Листов
Инженер				Новиков П.В.		План трассы автомобильной дороги			
Нач.отд.				Заворев А.М.				1	3
Директор				Нестеренко А.А.					
						Масштаб 1:2000	000 "Антарес плюс"		